

482900

482950

483000

483050

483100

99°9'44"W

99°9'40"W



PROCURADURÍA AMBIENTAL  
Y DEL ORDENAMIENTO  
TERRITORIAL DE LA CDMX

# JARDÍN DEL ARTE

José Rosas Moreno

James Sullivan

Manuel Villalongín

Serapio Rendon

2148800

2148750

2148700

2148800

2148750

2148700

19°26'0"N

19°25'58"N

19°25'56"N

19°26'0"N

19°25'58"N

19°25'56"N

482900

482950

483000






483050

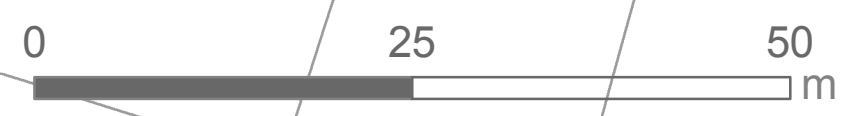
483100

99°9'44"W

99°9'40"W

## Condición General

-  Bueno
-  Declinante incipiente
-  Declinante severo
-  Muerto
-  Tocón



Elaboró: Subdirección de Estudios y  
Reportes de Protección Ambiental, PAOT, 2017.

Sistema de Coordenadas Projectadas: . . . . . UTM Zone 14N.  
Proyección: . . . . . Transversa de Mercator.  
Datum: . . . . . WGS 1984.