

466150
99°19'20"W

466300

466450
99°19'10"W



PROCURADURÍA AMBIENTAL
Y DEL ORDENAMIENTO
TERRITORIAL DE LA CDMX

PARAJE CRUZ BLANCA

Carretera Toluca-México





Autopista México-Marquesa

Suelo de
Conservación

Suelo de
Conservación



Condición del arbolado

-  Bueno
-  Declinante incipiente
-  Declinante severo
-  Muerto

0 20 40 80 Metros

2136400

2136300

2136200
19°19'10"N

2136100

2136000

2135900
19°19'00"N

2136400

2136300

2136200
19°19'10"N

2136100

2136000

2135900
19°19'00"N

99°19'20"W
466150

466300

99°19'10"W
466450

Elaboró: Subdirección de Estudios y
Reportes de Protección Ambiental, PAOT, 2017.

Sistema de Coordenadas Proyectadas: UTM Zone 14N.
Proyección: Transversa de Mercator.
Datum: WGS 1984.